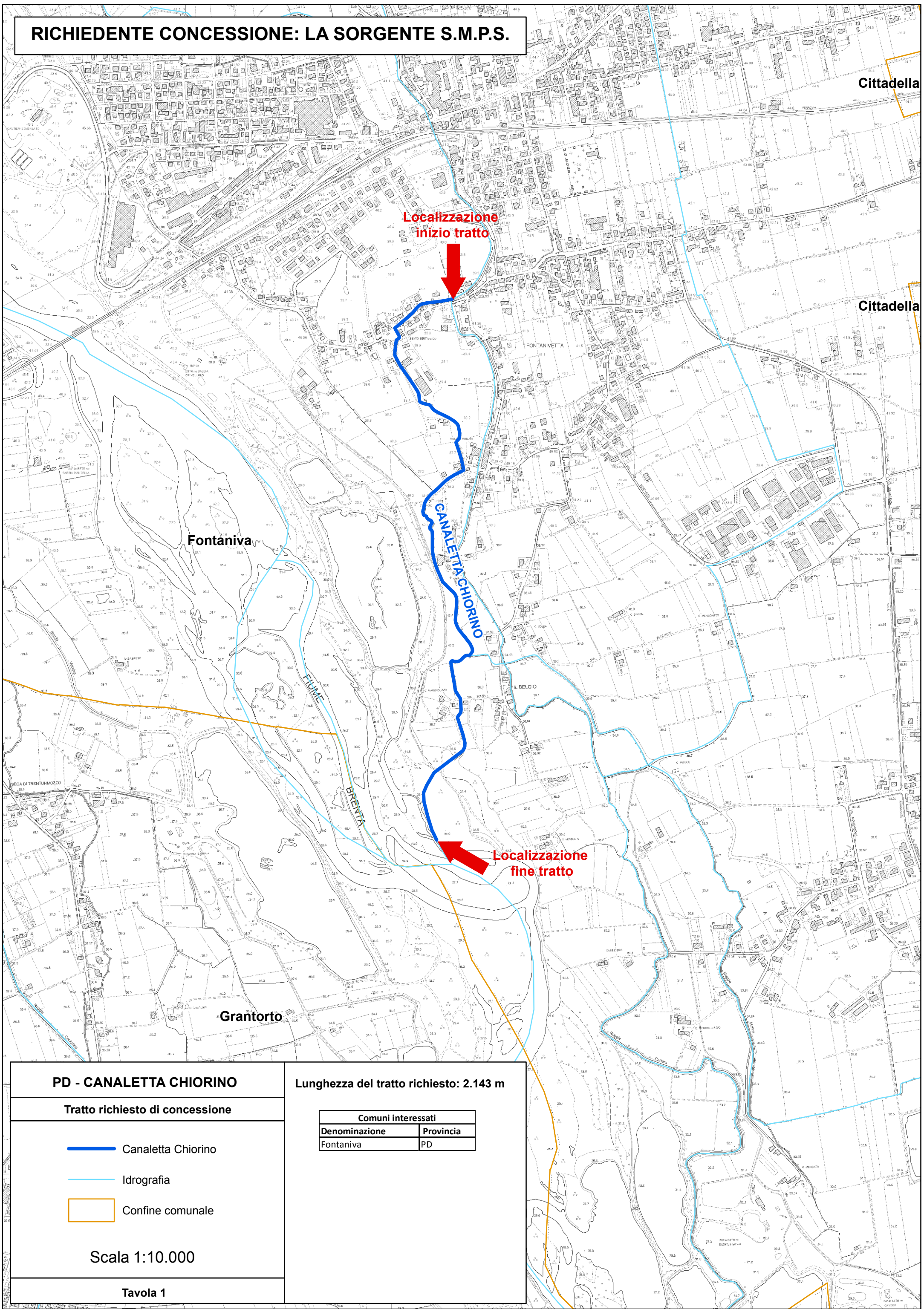


RICHIEDENTE CONCESSIONE: LA SORGENTE S.M.P.S.



Cittadella

Cittadella

Fontaniva

Grantorto

Localizzazione
inizio tratto




Localizzazione
fine tratto

CANALETTA CHIORINO

Lunghezza del tratto richiesto: 2.143 m

PD - CANALETTA CHIORINO

Tratto richiesto di concessione

-  Canaletta Chiorino
-  Idrografia
-  Confine comunale

Scala 1:10.000

Tavola 1

Comuni interessati

Denominazione	Provincia
Fontaniva	PD