




**RICHIEDENTE CONCESSIONE: LA SORGENTE S.M.P.S.**



**PD - FIUME BRENTA**

Tratto richiesto di concessione

-  FIUME BRENTA
-  Idrografia
-  Confine comunale

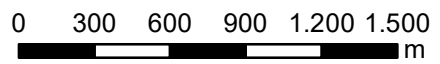


Tavola 3 di 3

Lunghezza del tratto richiesto: 15.499 m

Comuni interessati	
Denominazione	Provincia
Carmignano di Brenta	PD
Cittadella	PD
Fontaniva	PD
Grantorto	PD
Piazzola sul Brenta	PD
San Giorgio in Bosco	PD