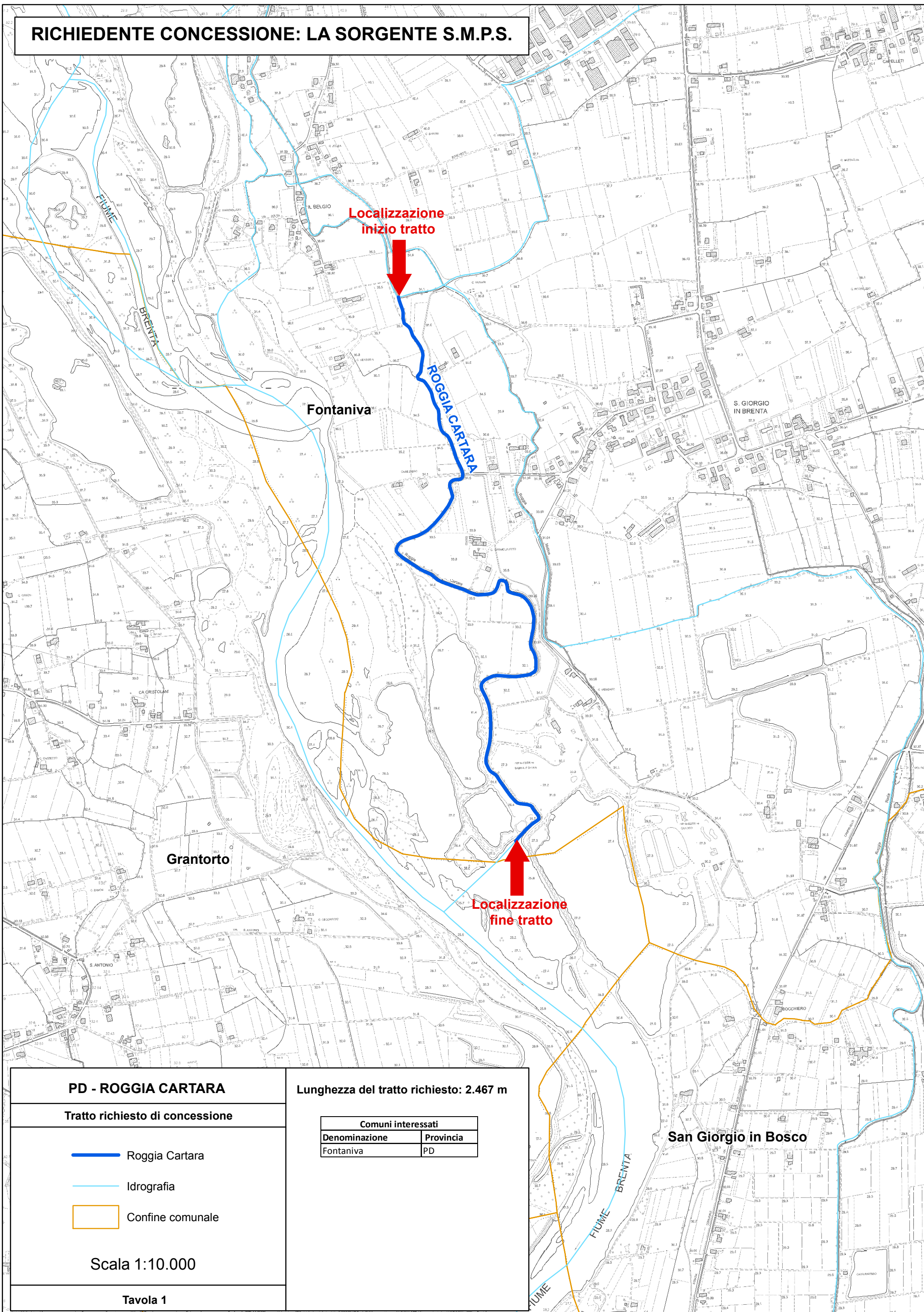


RICHIEDENTE CONCESSIONE: LA SORGENTE S.M.P.S.



Localizzazione
inizio tratto



Fontaniva

ROGGIA CARTARA

S. GIORGIO
IN BRENTA

Grantorto

Localizzazione
fine tratto





San Giorgio in Bosco

PD - ROGGIA CARTARA

Tratto richiesto di concessione

 Roggia Cartara

 Idrografia

 Confine comunale

Scala 1:10.000

Tavola 1

Lunghezza del tratto richiesto: 2.467 m

Comuni interessati	
Denominazione	Provincia
Fontaniva	PD