

**RICHIEDENTE CONCESSIONE: FIPSAS-**

**LA SORGENTE S.M.P.S**

**Cittadella**

**Fontaniva**

**Carmignano di Brenta**

**ROGGIA MOLINA A CARMIGNANO**





**ROGGIA MOLINA**

**Localizzazione inizio tratto**

**Localizzazione fine tratto**

**PD - ROGGIA MOLINA A CARMIGNANO E ROGGIA MOLINA**

**Tratto richiesto di concessione**

-  Roggia Molina a Carmignano
-  Roggia Molina
-  Idrografia
-  Confine comunale

0 100 200 300 400 500 m

**Tavola 1**

**Lunghezza del tratto richiesto: 5.016 m**

**Comuni interessati**

Denominazione	Provincia
Carmignano di Brenta	PD