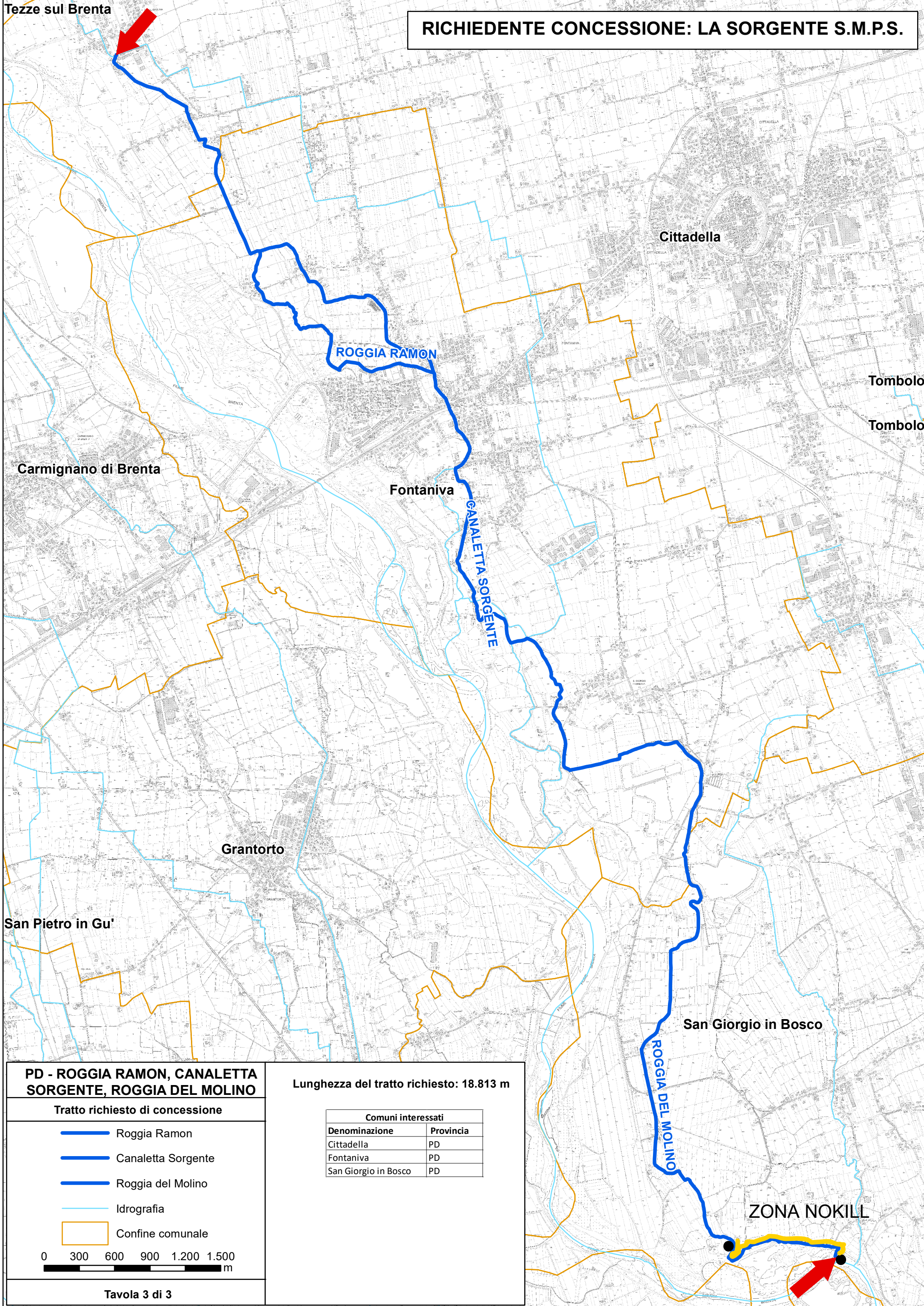







**RICHIEDENTE CONCESSIONE: LA SORGENTE S.M.P.S.**



**PD - ROGGIA RAMON, CANALETTA SORGENTE, ROGGIA DEL MOLINO**

Lunghezza del tratto richiesto: 18.813 m

Tratto richiesto di concessione

-  Roggia Ramon
-  Canaletta Sorgente
-  Roggia del Molino
-  Idrografia
-  Confine comunale

Comuni interessati	
Denominazione	Provincia
Cittadella	PD
Fontaniva	PD
San Giorgio in Bosco	PD

