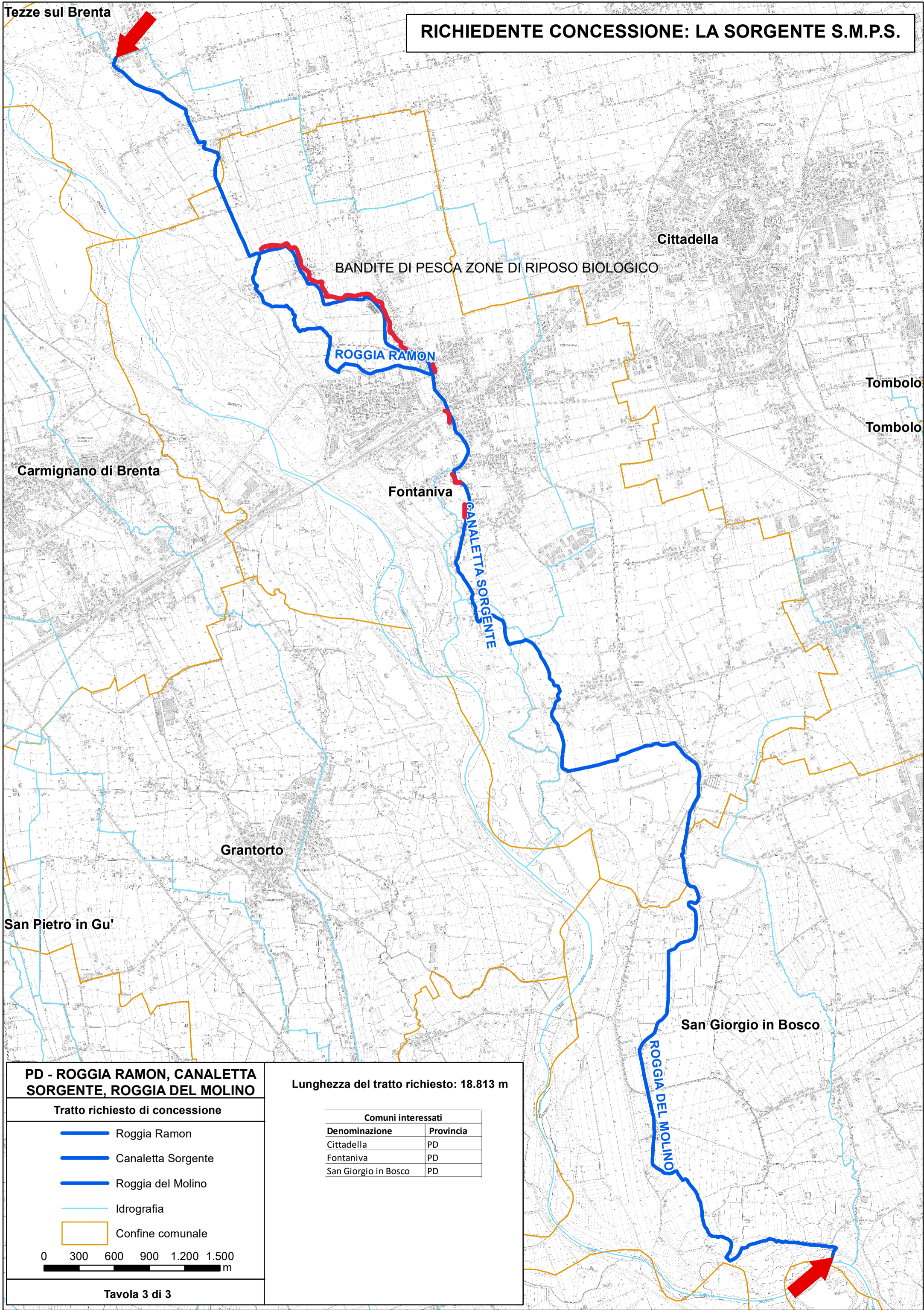


Tezze sul Brenta

RICHIEDENTE CONCESSIONE: LA SORGENTE S.M.P.S.



BANDITE DI PESCA ZONE DI RIPOSO BIOLOGICO

ROGGIA RAMON

Fontaniva

CANALETTA SORGENTE

Grantorto

San Pietro in Gu'

San Giorgio in Bosco

ROGGIA DEL MOLINO






Tombolo

Tombolo

PD - ROGGIA RAMON, CANALETTA SORGENTE, ROGGIA DEL MOLINO

Lunghezza del tratto richiesto: 18.813 m

Tratto richiesto di concessione

-  Roggia Ramon
-  Canaletta Sorgente
-  Roggia del Molino
-  Idrografia
-  Confine comunale

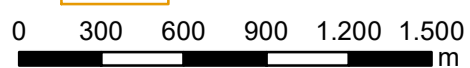


Tavola 3 di 3

Comuni interessati

Denominazione	Provincia
Cittadella	PD
Fontaniva	PD
San Giorgio in Bosco	PD